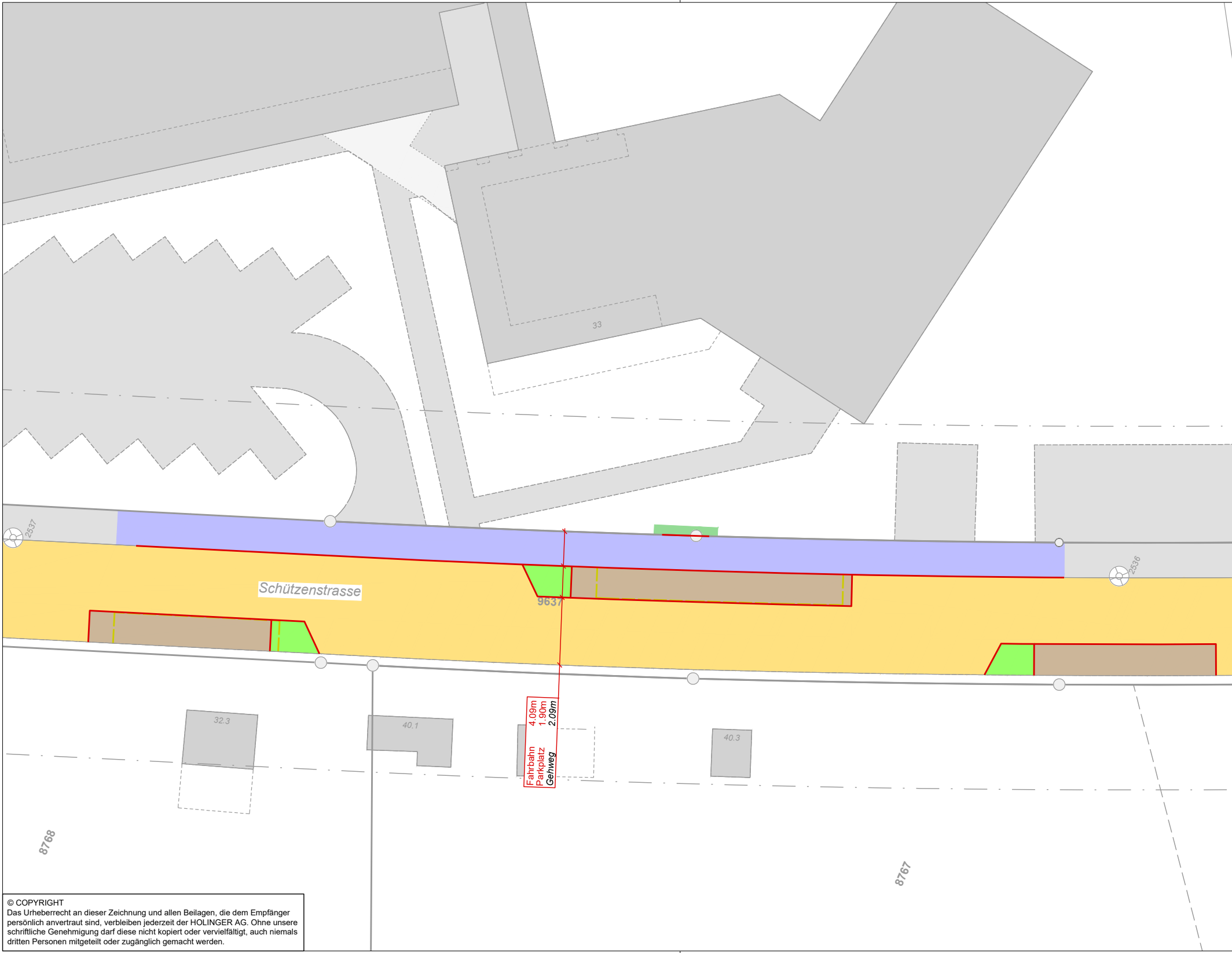
2537
2536
Schützenstrasse
9637
33
32.3
40.1
40.3
4.09m Fahrbahn
1.90m Parkplatz
2.09m Gehweg
8768
8767

© COPYRIGHT
Das Urheberrecht an dieser Zeichnung und allen Beilagen, die dem Empfänger persönlich anvertraut sind, verbleiben jederzeit der HOLINGER AG. Ohne unsere schriftliche Genehmigung darf diese nicht kopiert oder vervielfältigt, auch niemals dritten Personen mitgeteilt oder zugänglich gemacht werden.

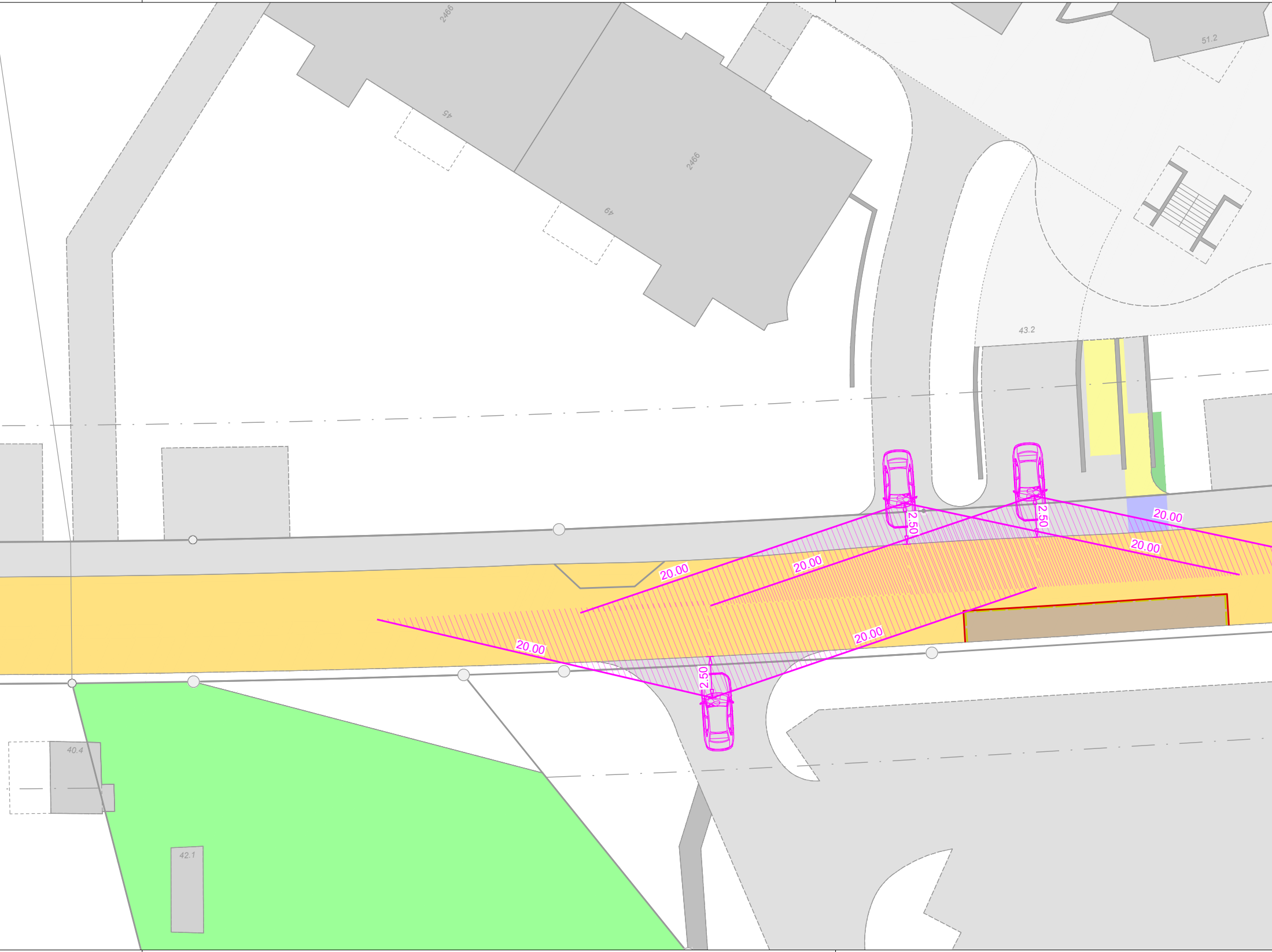
2466
45
49
2466
51.2
43.2
20.00
20.00
2.50
2.50
20.00
20.00
20.00
20.00
2.50
40.4
42.1

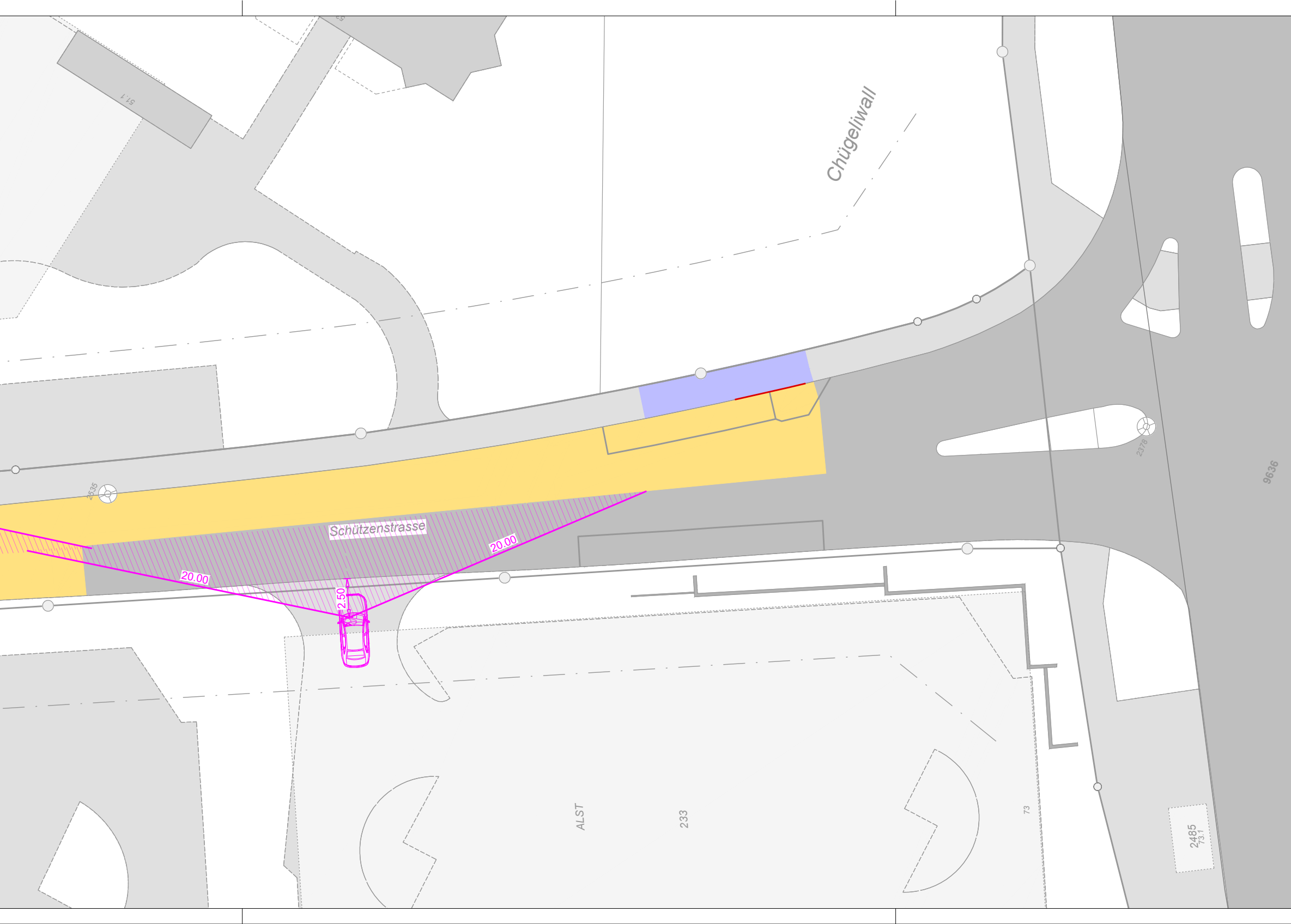
Chügeliwall
Schützenstrasse
20.00
20.00
2.50
2535
2378
9636
ALST
233
73
2485
73.1
51.1
53

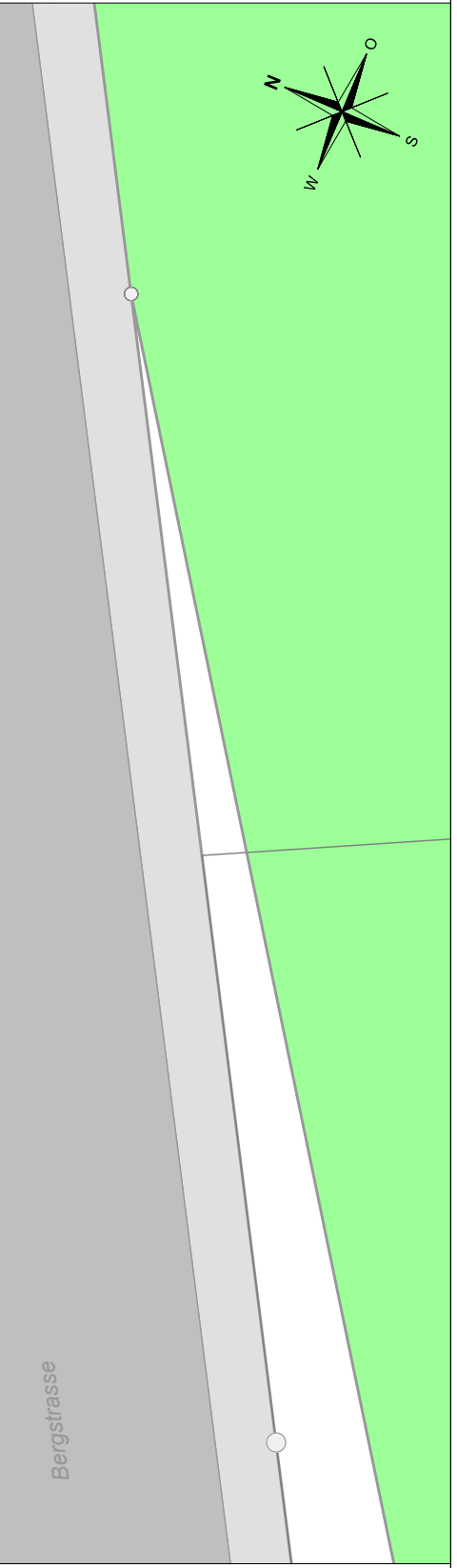
N
O
S
W
Bergstrasse

Legende:

Bestand

▭	*Amtliche Vermessung*
▭	*Gebäude*
▭	*Strassenbelag*
▭	*Gehwegbelag*
▭	*Belag (privat)*
▨	*Grünfläche*
▦	*Verbundsteinpflästerung*
⊟	*Strassenentwässerung*
○	*KS-Deckel*
⊗	*Kandelaber*
◉	*Hydrant*
⊖	*Schieber*
---	*Zaun*

Bepflanzung

Bäume
Busch
Strauch
Hecke

Projekt

🟥	Projekt
🟨	Vorplätze: Anpassungen
🟩	Grünfläche: Anpassungen
▦	Pflästerung
🟪	Drittprojekt separate Planauflage
○	KS-Deckel Regenabwasserleitung
○	KS-Deckel Schmutzabwasserleitung
⊟	Strassenablauf
○	KS-Deckel Fernwärme
◉	Hydrant
⊖	Schieber Wasserleitung
●	Baum
▭	Baumsubstrat
⊖ ◉ ◉ ○	Abbruch Schächte und Armaturen
– – –	Aufhebung / alter Standort PP

Oberbau Fahrbahn (Vollausbau)

🟨

Deckschicht	AC 8 N	70/100	3.0 cm
Tragschicht	AC T 22 N	70/100	7.0 cm
Fundationsschicht	ergänzen/ausgleichen		

Oberbau Fahrbahn (Teilausbau)

🟨

Deckschicht	AC 8 N	70/100	3.0 cm
Best. Deckbelag fräsen			*3.0 cm*

Oberbau Gehweg (Vollausbau)

🟪

Deckschicht	AC 8 N	70/100	2.5 cm
Tragschicht	AC T 16 N	70/100	5.5 cm
Fundationsschicht	ergänzen/ausgleichen		

Verstärkter Gehweg

🟦

Deckschicht	AC 8 N	70/100	2.5 cm
Tragschicht	AC T 22 N	70/100	7.5 cm

Oberbau Gehweg (Teilausbau)

🟪

Deckschicht	AC 8 N	70/100	2.5 cm
Best. Deckbelag fräsen			*2.5 cm*

Proj. Grünfläche

🟩

Kiesmaterial ung. Gemisch 0/45 mit Schaufelwurf Oberboden	30.0 cm
Best. Fundationsschicht Sohle auflockern bei Bedarf	30.0 cm

Proj. Parkplatz

🟫

Rasenliner RAINA mit Verschiebesicherung grau glatt 30 x 40 x 10 cm Fugenmaterial Rasenlinersubstrat		10.0 cm
Bettungsschicht	Hartsplitt 4/8	4.0 cm
Fundationsschicht	ung. Gemisch 0/45	41.0 cm

GEMEINDE
ZOLLIKON
WERKEAMZÜRICHSEE

Werke
am Zürichsee

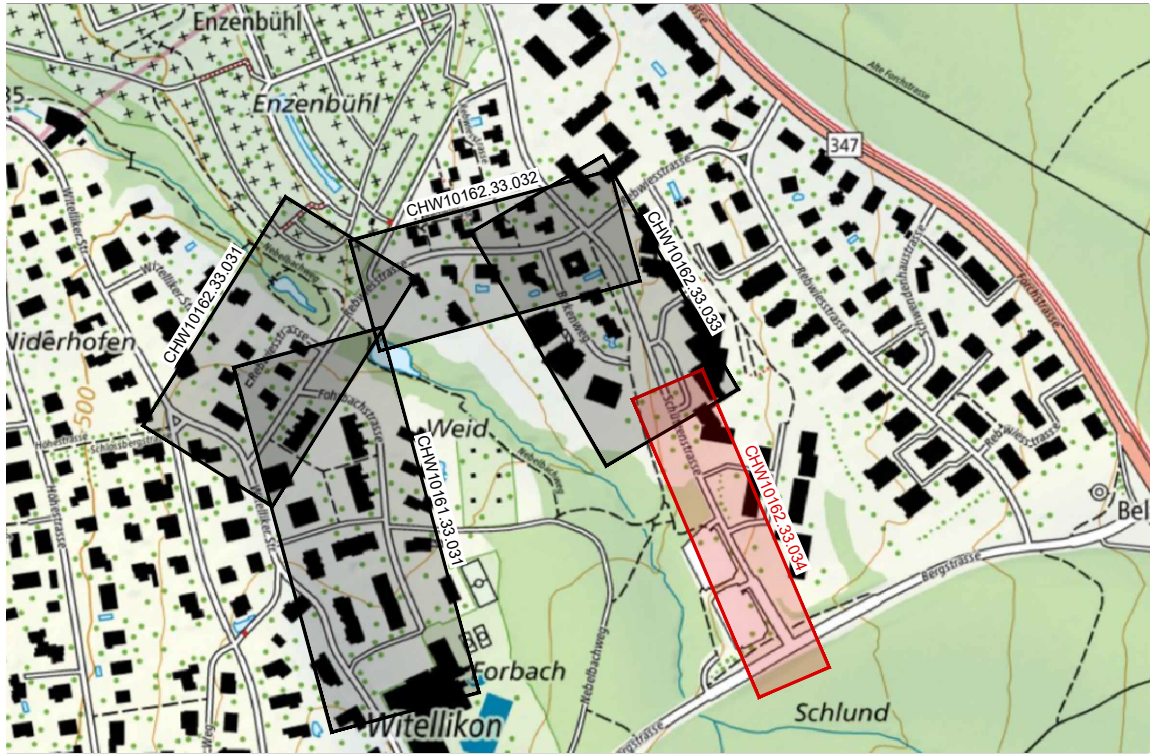
Enzenbühl
Enzenbühl
Widerhofen
Weid
Forbach
Witellikon
Schlund
Bel
347
500
CHW10162.33.031
CHW10162.33.032
CHW10162.33.033
CHW10162.33.034
CHW10161.33.031
Alte Forchstrasse
Forchstrasse
Rebwiesstrasse
Schwendenhaustrasse
Bergstrasse
Nebelbachweg
Witellikerstr.
Fohrbachstrasse
Schützenstrasse
Birkenweg
Höhestrasse
Schlossbergstrasse

DATUM	GEZ.	KONTR.	VIS.	ÄNDERUNGEN	INDEX

Situationsplan

Schützenstrasse Teil 2

Sichtweitenplan

AUFLAGEPROJEKT

DATUM	GEZ.	KONTR.	VIS.	FORMAT	MASSSTAB	PROJEKT NR. / PLAN NR. - INDEX
06.11.2026	KNA	PAL		297 / 1680	1:200	CHW10162.33.034

HOLINGER AG
Ingenieurunternehmen
Schützenstrasse 3, CH-8400 Winterthur
Telefon +41(0)52 267 09 00
winterthur@holinger.com, www.holinger.com

HOLINGER
the art of engineering

P:\Winterthur\CHW10161\Plaene\02-Planbearbeitung\33_Auflageprojekt\CHW10161.33.dwg