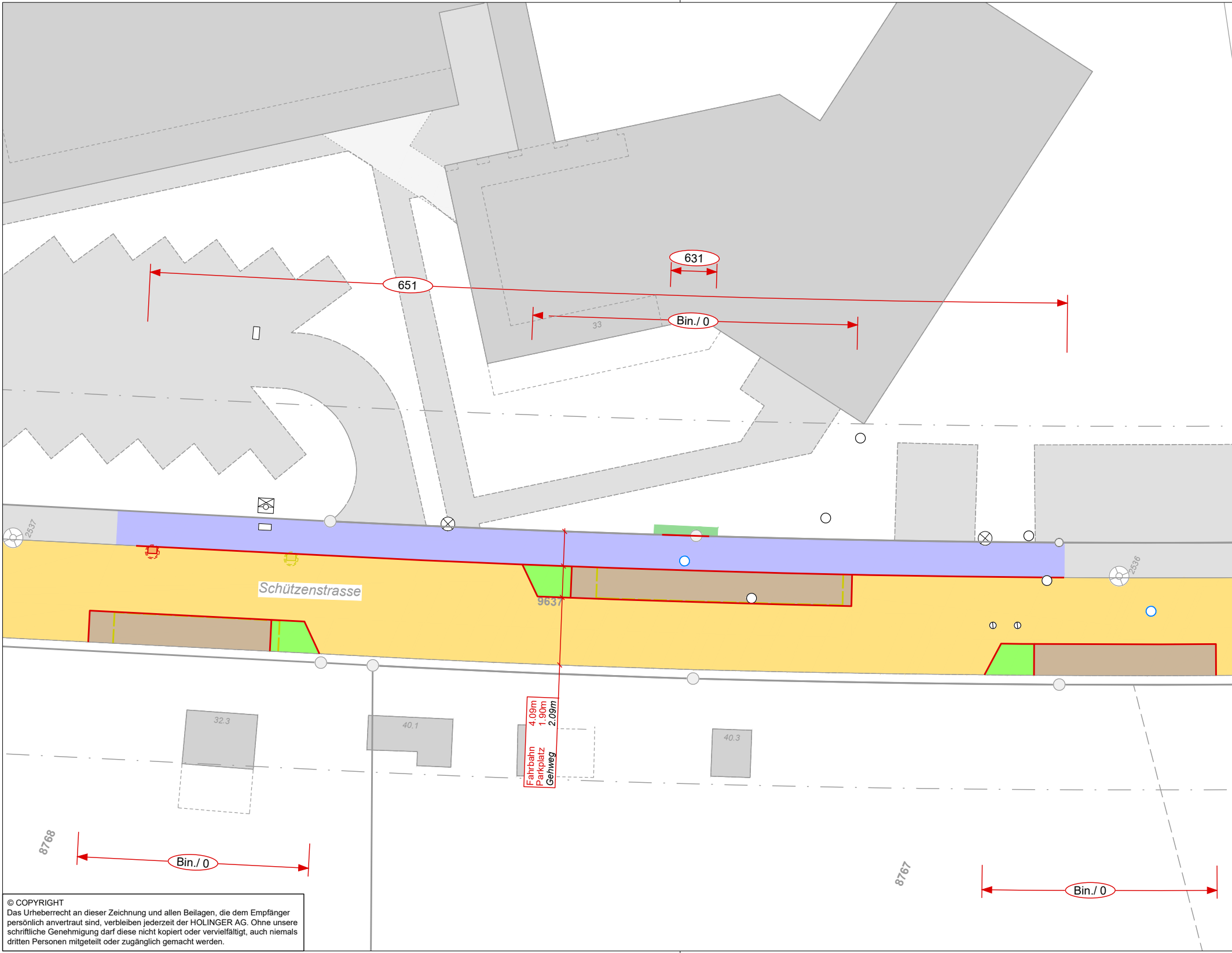
651
631
Bin./ 0
33
2537
2536
Schützenstrasse
9637
32.3
40.1
40.3
4.09m Fahrbahn
1.90m Parkplatz
2.09m Gehweg
8768
Bin./ 0
8767
Bin./ 0

© COPYRIGHT
Das Urheberrecht an dieser Zeichnung und allen Beilagen, die dem Empfänger persönlich anvertraut sind, verbleiben jederzeit der HOLINGER AG. Ohne unsere schriftliche Genehmigung darf diese nicht kopiert oder vervielfältigt, auch niemals dritten Personen mitgeteilt oder zugänglich gemacht werden.

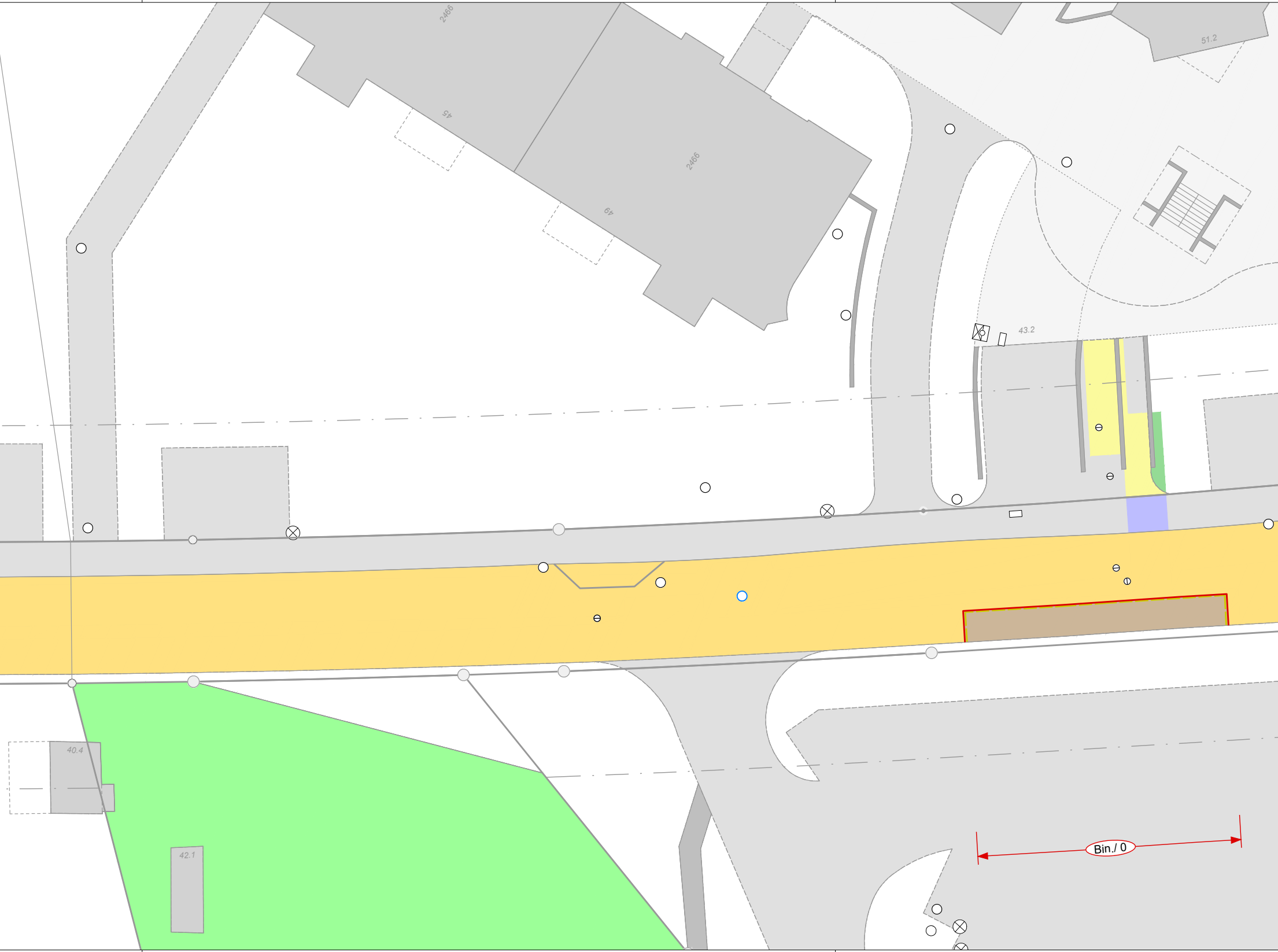
2466
45
49
2466
51.2
43.2
40.4
42.1
Bin./ 0

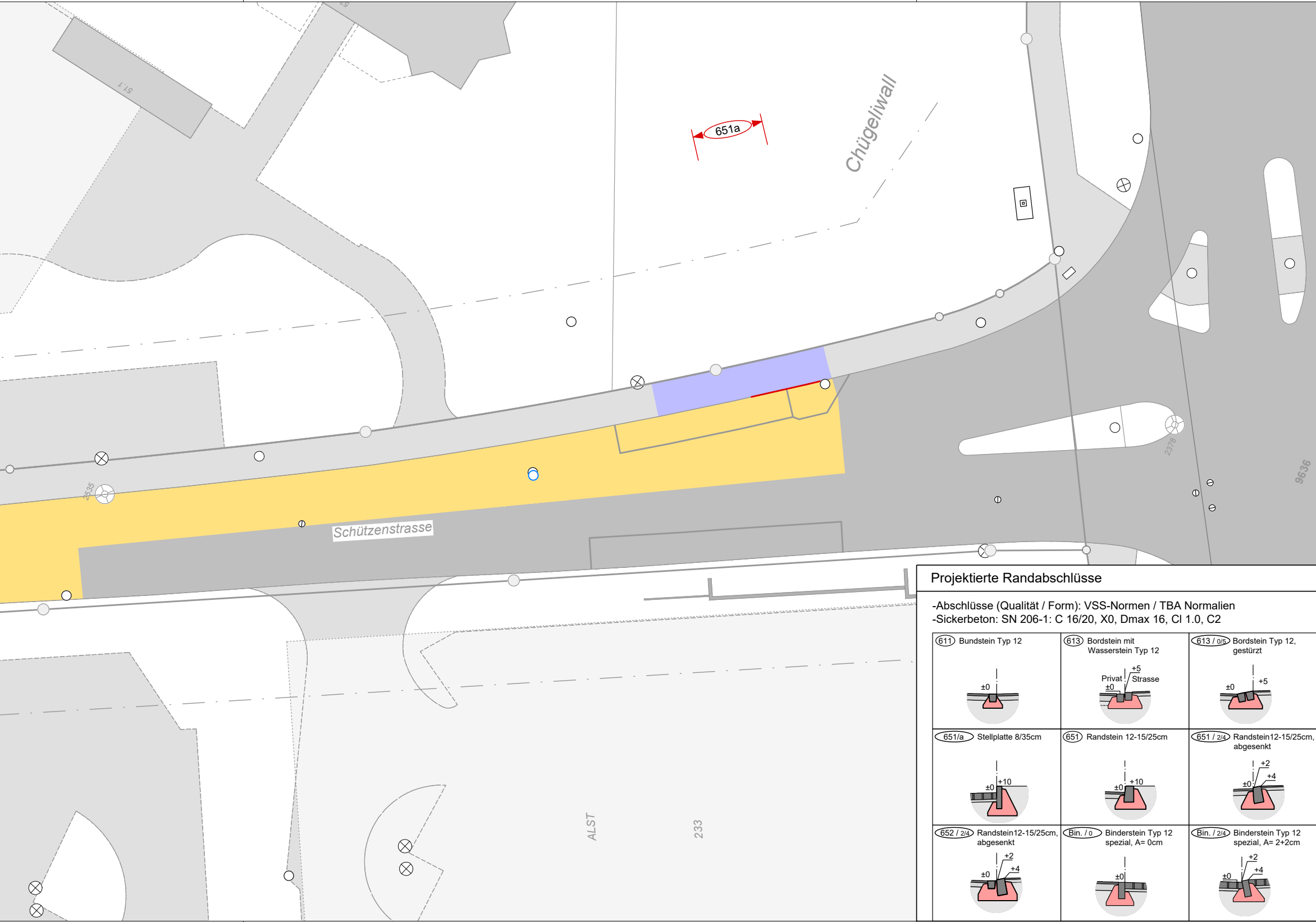
51.1
651a
Chügeliwall
2535
2378
9636
Schützenstrasse
ALST
233
±0
+5
Privat
Strasse
+10
+2
+4

Projektierte Randabschlüsse

-Abschlüsse (Qualität / Form): VSS-Normen / TBA Normalien
-Sickerbeton: SN 206-1: C 16/20, X0, Dmax 16, Cl 1.0, C2

611 Bundstein Typ 12	613 Bordstein mit Wasserstein Typ 12	613 / 0/5 Bordstein Typ 12, gestürzt
651/a Stellplatte 8/35cm	651 Randstein 12-15/25cm	651 / 2/4 Randstein12-15/25cm, abgesenkt
652 / 2/4 Randstein12-15/25cm, abgesenkt	Bin. / 0 Binderstein Typ 12 spezial, A= 0cm	Bin. / 2/4 Binderstein Typ 12 spezial, A= 2+2cm

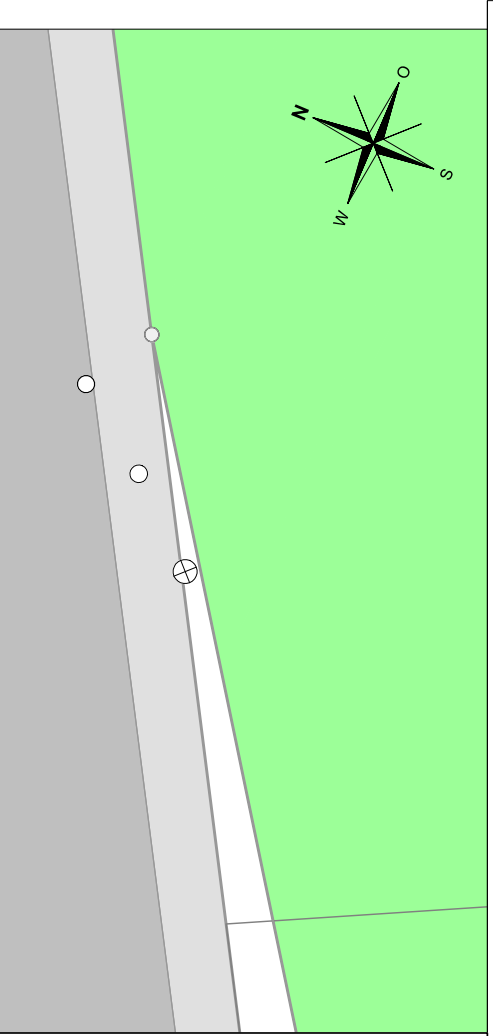

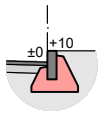
631 Stellplatte 8/25cm

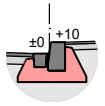
652 / 10 Randstein 12-15/25cm
mit Wasserst. Typ 12

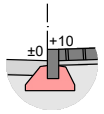
Bin. / 10 Binderstein Typ 12
spezial, A= 0cm

Legende:

Bestand

▭	*Amtliche Vermessung*
▭	*Gebäude*
▭	*Strassenbelag*
▭	*Gehwegbelag*
▭	*Belag (privat)*
▨	*Grünfläche*
▨	*Verbundsteinpflästerung*
▣	*Strassenentwässerung*
○	*KS-Deckel*
⊗	*Kandelaber*
●	*Hydrant*
⊖	*Schieber*
---	*Zaun*

Bepflanzung

Bäume
Busch
Strauch
Hecke

Projekt

🟥	Projekt
🟨	Vorplätze: Anpassungen
🟩	Grünfläche: Anpassungen
▦	Pflästerung
🟪	Drittprojekt separate Planauflage
○	KS-Deckel Regenabwasserleitung
○	KS-Deckel Schmutzabwasserleitung
▣	Strassenablauf
○	KS-Deckel Fernwärme
●	Hydrant
⊖	Schieber Wasserleitung
❀	Baum
▭	Baumsubstrat
⊖ ● ● ○	Abbruch Schächte und Armaturen
– – –	Aufhebung / alter Standort PP

Oberbau Fahrbahn (Vollausbau)

🟨

Deckschicht	AC 8 N	70/100	3.0 cm
Tragschicht	AC T 22 N	70/100	7.0 cm
Fundationsschicht	ergänzen/ausgleichen		

Oberbau Fahrbahn (Teilausbau)

🟨

Deckschicht	AC 8 N	70/100	3.0 cm
Best. Deckbelag fräsen			*3.0 cm*

Oberbau Gehweg (Vollausbau)

🟪

Deckschicht	AC 8 N	70/100	2.5 cm
Tragschicht	AC T 16 N	70/100	5.5 cm
Fundationsschicht	ergänzen/ausgleichen		

Verstärkter Gehweg

🟪

Deckschicht	AC 8 N	70/100	2.5 cm
Tragschicht	AC T 22 N	70/100	7.5 cm

Oberbau Gehweg (Teilausbau)

🟪

Deckschicht	AC 8 N	70/100	2.5 cm
Best. Deckbelag fräsen			*2.5 cm*

Proj. Grünfläche

🟩

Kiesmaterial ung. Gemisch 0/45 mit Schaufelwurf Oberboden	30.0 cm
Best. Fundationsschicht Sohle auflockern bei Bedarf	30.0 cm

Proj. Parkplatz

🟫

Rasenliner RAINA mit Verschiebesicherung grau glatt 30 x 40 x 10 cm Fugenmaterial Rasenlinersubstrat		10.0 cm
Bettungsschicht	Hartsplitt 4/8	4.0 cm
Fundationsschicht	ung. Gemisch 0/45	41.0 cm

GEMEINDE
ZOLLIKON
WERKEAMZÜRICHSEE

Werke
am Zürichsee

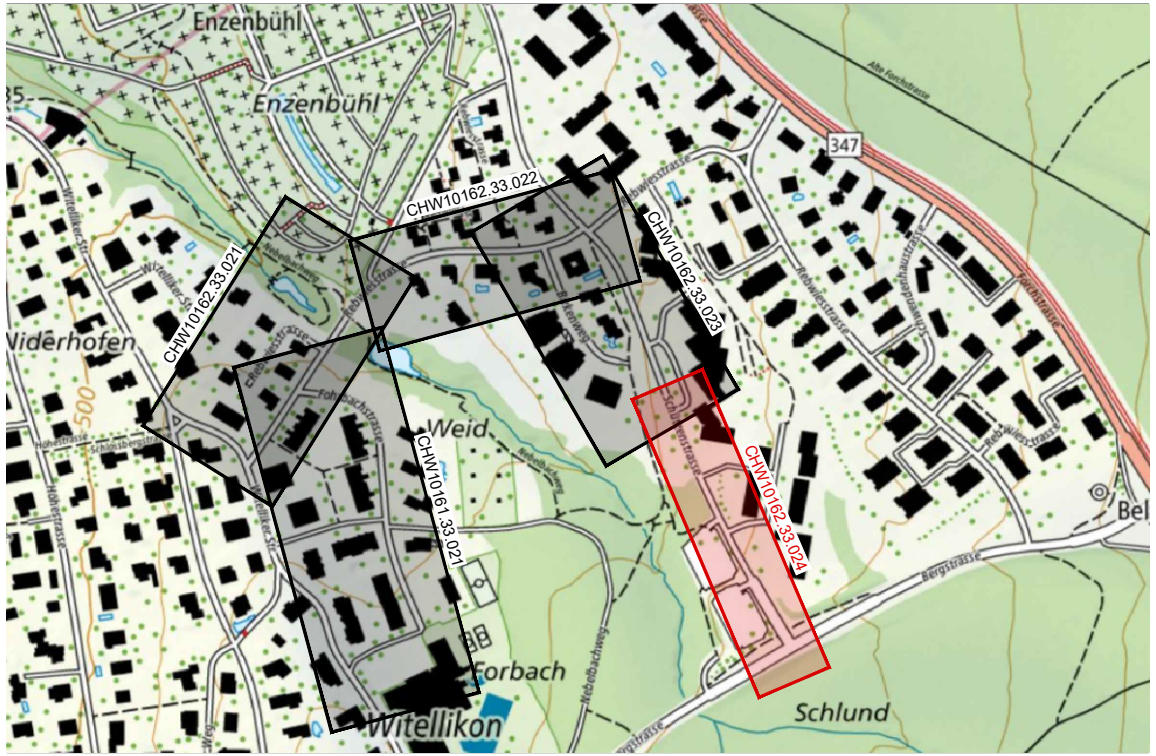
Enzenbühl
Enzenbühl
CHW10162.33.022
CHW10162.33.021
CHW10162.33.023
CHW10161.33.021
CHW10162.33.024
347
500
Widerhofen
Weid
Forbach
Witellikon
Schlund
Bel

DATUM	GEZ.	KONTR.	VIS.	ÄNDERUNGEN	INDEX

Situationsplan

Schützenstrasse Teil 2

Oberflächenplan

AUFLAGEPROJEKT

DATUM	GEZ.	KONTR.	VIS.	FORMAT	MASSSTAB	PROJEKT NR. / PLAN NR. - INDEX
06.11.2026	KNA	PAL		297 / 1680	1:200	CHW10162.33.024

HOLINGER AG
Ingenieurunternehmen
Schützenstrasse 3, CH-8400 Winterthur
Telefon +41(0)52 267 09 00
winterthur@holinger.com, www.holinger.com

HOLINGER
the art of engineering

P:\Winterthur\CHW10161\Plaene\02-Planbearbeitung\33_Auflageprojekt\CHW10161.33.dwg