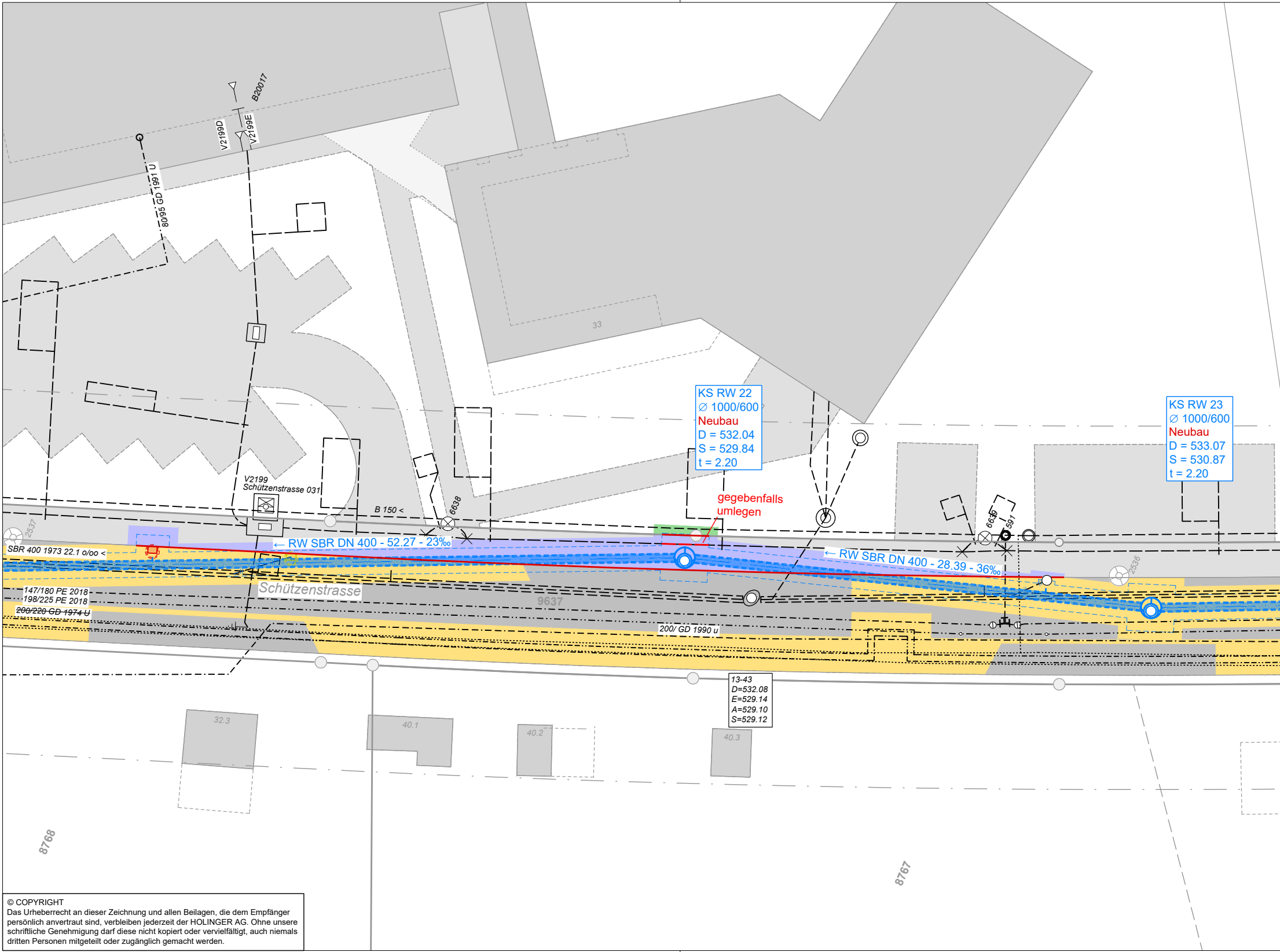
B20017
V2199D
V2199E
80/95 GD 1991 U
33
KS RW 22
∅ 1000/600
Neubau
D = 532.04
S = 529.84
t = 2.20
KS RW 23
∅ 1000/600
Neubau
D = 533.07
S = 530.87
t = 2.20
gegebenfalls
umlegen
V2199
Schützenstrasse 031
B 150 <
6638
6639
591
2537
2536
SBR 400 1973 22.1 o/oo <
← RW SBR DN 400 - 52.27 - 23‰
← RW SBR DN 400 - 28.39 - 36‰
Schützenstrasse
9637
147/180 PE 2018
198/225 PE 2018
~~200/220 GD 1974 U~~
200/ GD 1990 u
13-43
D=532.08
E=529.14
A=529.10
S=529.12
32.3
40.1
40.2
40.3
8768
8767

© COPYRIGHT
Das Urheberrecht an dieser Zeichnung und allen Beilagen, die dem Empfänger persönlich anvertraut sind, verbleiben jederzeit der HOLINGER AG. Ohne unsere schriftliche Genehmigung darf diese nicht kopiert oder vervielfältigt, auch niemals dritten Personen mitgeteilt oder zugänglich gemacht werden.

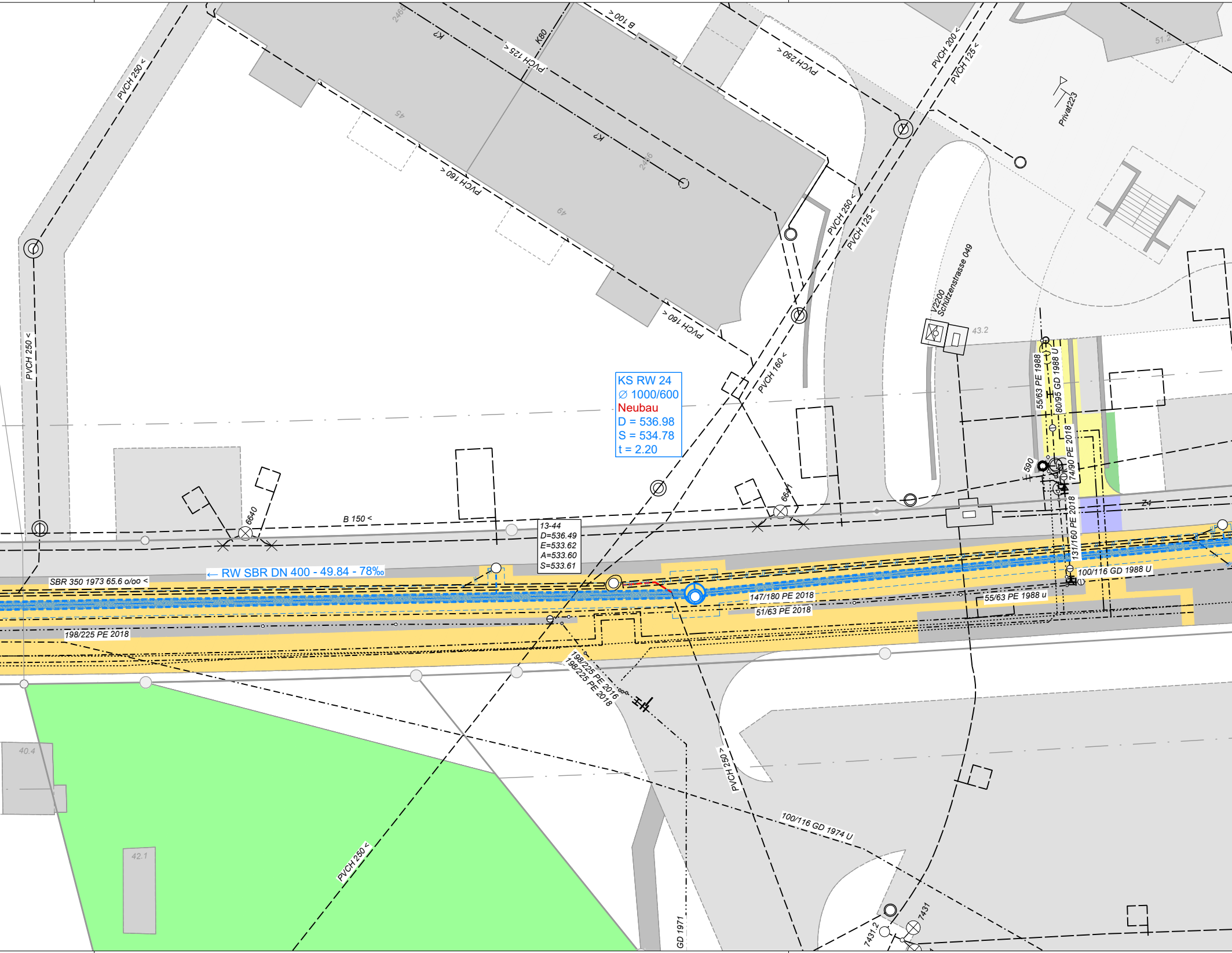
KS RW 24
∅ 1000/600
Neubau
D = 536.98
S = 534.78
t = 2.20
13-44
D=536.49
E=533.62
A=533.60
S=533.61
← RW SBR DN 400 - 49.84 - 78‰
SBR 350 1973 65.6 o/oo <
198/225 PE 2018
147/180 PE 2018
51/63 PE 2018
55/63 PE 1988 u
100/116 GD 1988 U
131/160 PE 2018
74/90 PE 2018
80/95 GD 1988 U
55/63 PE 1988
590
198/225 PE 2016
198/225 PE 2018
100/116 GD 1974 U
GD 1971
PVCH 250 >
PVCH 250 <
PVCH 160 <
PVCH 125 <
PVCH 200 <
B 150 <
B 100 <
K7
K80
6640
6641
7431
7431.2
V2200
Schützenstrasse 049
Privat223
43.2
51.2
40.4
42.1
2466
45
49
Z4

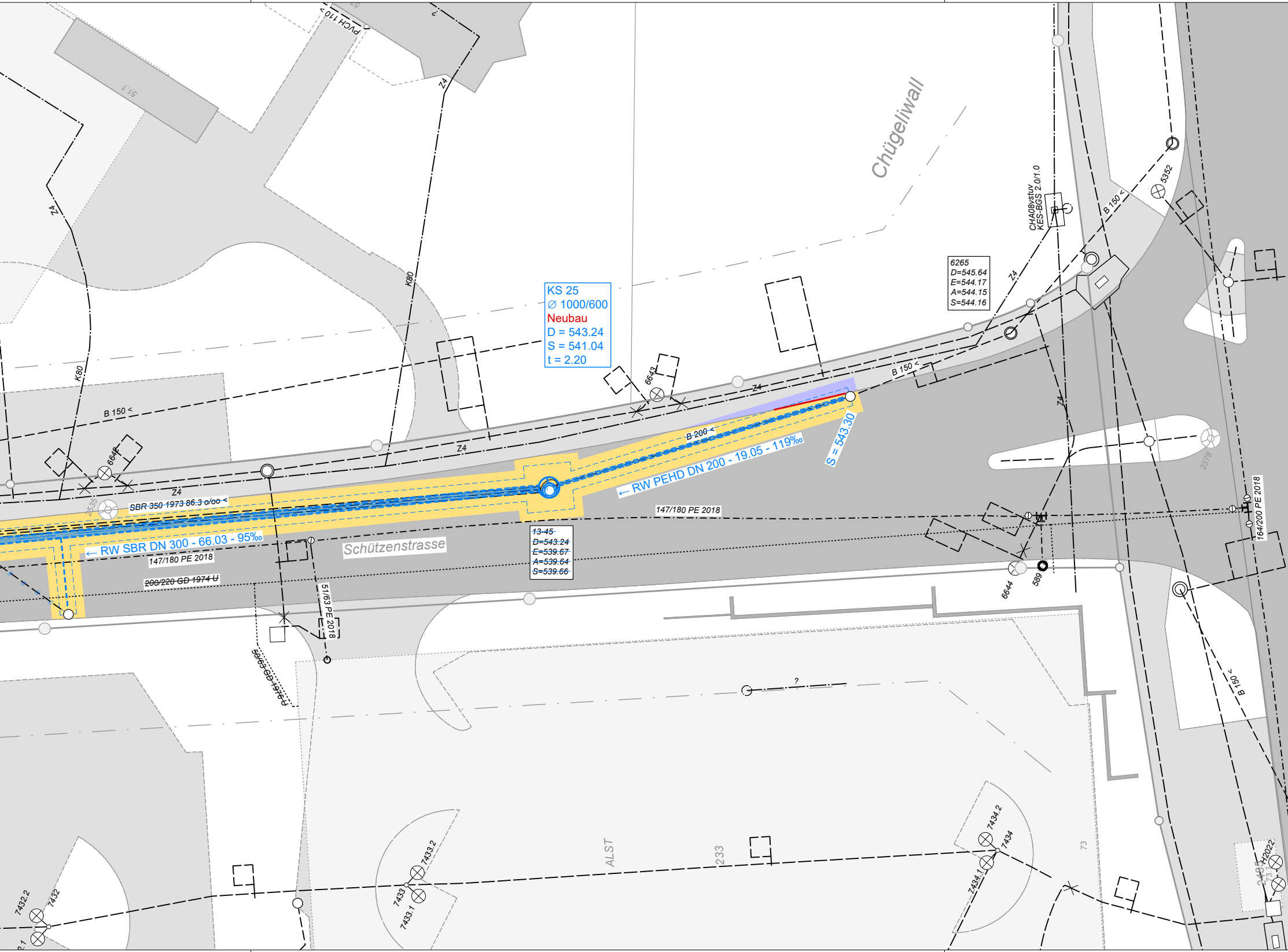
Chügeliwall
Schützenstrasse
KS 25
∅ 1000/600
Neubau
D = 543.24
S = 541.04
t = 2.20
6265
D=545.64
E=544.17
A=544.15
S=544.16
13-45
D=543.24
E=539.67
A=539.64
S=539.66
← RW PEHD DN 200 - 19.05 - 119‰
S = 543.30
← RW SBR DN 300 - 66.03 - 95‰
SBR 350 1973 86.3 o/oo <
147/180 PE 2018
200/220 GD 1974 U
51/63 PE 2018
50/63 GD 1974
164/200 PE 2018
B 200 <
B 150 <
Z4
K80
PVCH 110
CHA08vstuv
KES-BGS 2.0/1.0
6643
6648
6644
5352
589
2535
2378
7432
7432.2
7433
7433.1
7433.2
7434
7434.1
7434.2
H2022
ALST
233
73
51.1
?

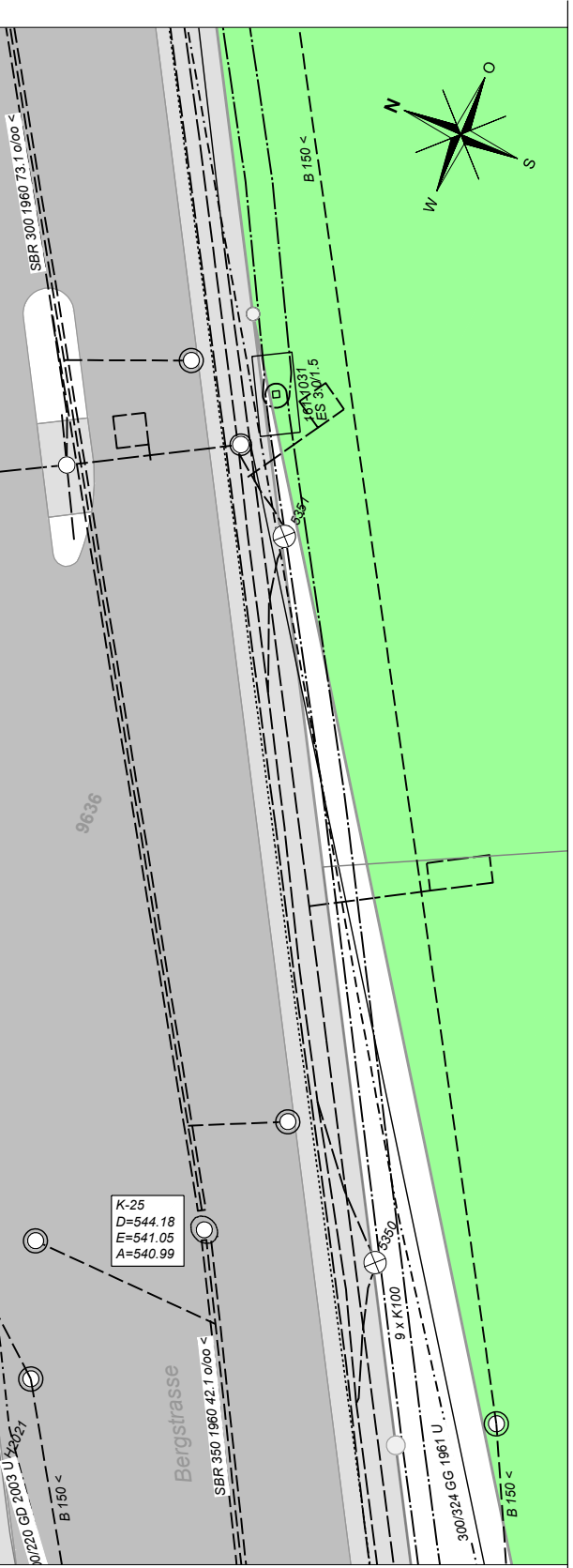
N
O
S
W
SBR 300 1960 73.1 o/oo <
B 150 <
161/1031
ES 300/1.5
535
9636
K-25
D=544.18
E=541.05
A=540.99
3350
9 x K100
Bergstrasse
SBR 350 1960 42.1 o/oo <
300/324 GG 1961 U
B 150 <
0/220 GD 2003 U 2021
B 150 <

Legende:

Bestand

⬜	*Amtliche Vermessung*
⬜	*Gebäude*
⬛	*Strassenbelag*
⬜	*Gehwegbelag*
⬜	*Belag (privat)*
⬚	*Grünfläche*
▦	*Verbundsteinpflästerung*
⊟	*Strassenentwässerung*
○	*KS-Deckel*
⊗	*Kandelaber*
●	*Hydrant*
⊖	*Schieber*
········	*Zaun*

Bepflanzung

- *Bäume*
- *Busch*
- *Strauch*
- *Hecke*

Bestehende Werkleitungen

═══─ ─ ─	*Schmutz-/ Mischabwasser*
═══─ ─ ─	*Regenabwasser*
── ── ──	*Elektrizität*
─·──·──·	*Kommunikation Swisscom*
──····──	*Kabelkommunikation*
─·─·─·─	*Gas*
··········	*Gas ausser Betrieb*
─ ·· ─ ·· ─	*Wasser*
··········	*Wasser ausser Betrieb*
-·-·-·-	*Fernwärme*

Projekt

═══- - -	Regenabwasserleitung
◎	Regenabwasserschacht
═══- - -	Schmutzabwasserleitung
◎	Schmutzabwasserschacht
⊟	Strassenablauf
─·─·─	Wasser
●	Hydrant
⊖	Wasser-Schieber
─··─··─	Gas
⊖	Gas-Schieber
-··-··-	Fernwärme
◎	Fernwärmeschacht
── ── ──	Elektrizität
──···──	Kommunikation Swisscom
─ ─//─ ─	Leitung rückbauen / stilllegen
⊖ ● ◉ ○	Abbruch Schächte und Armaturen
⬚	Baugrube Regenabwasserleitung
⬚	Baugrube Schmutzabwasserleitung
⬚	Baugrube Wasserleitung
⬚	Baugrube Drittprojekt Fernwärme
▭	Projekt
▭	Drittprojekt
🟨	Belagsersatz Fahrbahn Werkleitungen
🟪	Belagsersatz Gehweg Werkleitungen
🟥	Ersatz Pflästerung Werkleitungen
🟩	Grünfläche Werkleitungen
🟫	Parkplatz Rasenliner
▨	Kiesfläche

Für die Richtigkeit, Vollständigkeit und Lage der im Plan eingetragenen Werkleitungen und unterirdischen Anlagen wird keine Gewähr geleistet.
Die genaue Lage sämtlicher Werkleitungen ist vor Beginn der Bauarbeiten durch den Unternehmer in eigener Verantwortung bei den zuständigen Werkeigentümern zu erheben und erforderlichenfalls vor Ort zu verifizieren.
Befinden sich Werkleitungen offensichtlich im Ausführungs- oder Gefahrenbereich von Bohr-, Ramm-, Fräs- oder Aushubarbeiten, sind diese vor Arbeitsbeginn durch geeignete Sondierungen freizulegen respektive zu lokalisieren.

GEMEINDE
ZOLLIKON
WERKEAMZÜRICHSEE

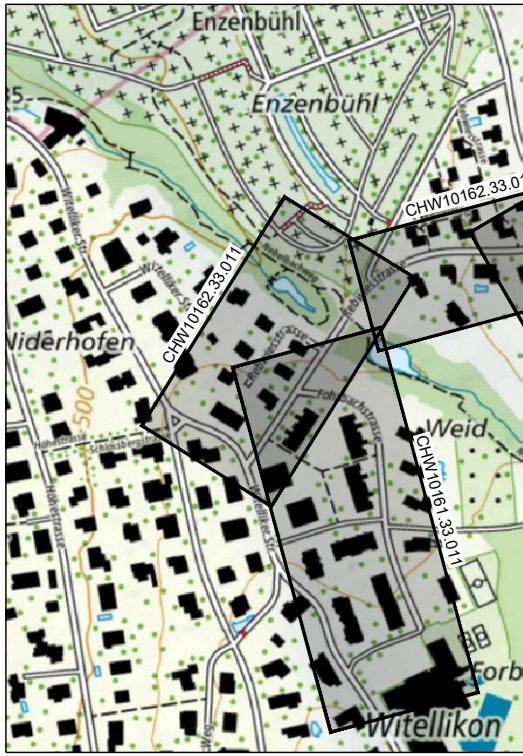
Enzenbühl
Enzenbühl
CHW10162.33.01
CHW10162.33.011
Niderhofen
500
Weid
CHW10161.33.011
Forb
Witellikon

DATUM	GEZ.	KONTR.	VIS.	ÄNDERUNGEN

Situationsplan

Schützenstrasse Te

Werkleitungen

DATUM	GEZ.	KONTR.	VIS.	FORMAT
06.11.2026	KNA	PAL		297 / 1680

HOLINGER AG
Ingenieurunternehmen
Schützenstrasse 3, CH-8400 Winterthur
Telefon +41(0)52 267 09 00
winterthur@holinger.com, www.holinger.com

P:\Winterthur\CHW10161\Plaene\02-Planbearbeitung\33_Auflageprojekt\CHW10161.33.dwg

Werke
am Zürichsee

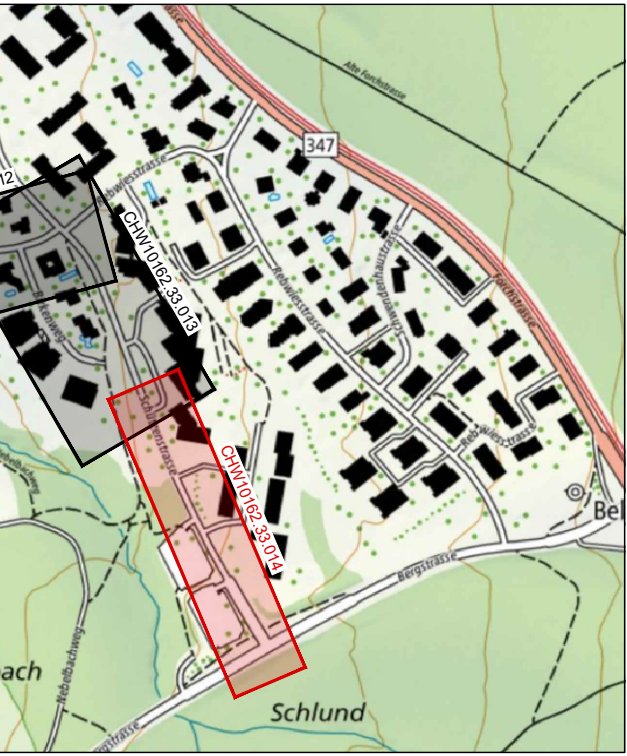
Alte Forchstrasse
347
Rebwiesstrasse
Schwandenhausstrasse
Forchstrasse
Rebwiesstrasse
12
CHW10162.33.013
Birkenweg
Schlundenstrasse
CHW10162.33.014
Nebelbachweg
Bel
Bergstrasse
ach
Nebelbachweg
Schlund
Bergstrasse

N	INDEX

il 2

AUFLAGEPROJEKT

MASSSTAB
1:200

PROJEKT NR. / PLAN NR. - INDEX
CHW10162.33.014

HOLINGER
the art of engineering